



## **IV TRAIL VOLTA AL “PANTANO” DE TIBI**

# **REGLAMENTO**

### **1. NOMBRE Y FECHA**

El IV trail volta al “pantano” de Tibi, estará organizado por el Club FUTBOL SALA TIBI Y TIBI VERTICAL con la ayuda de colaboradores de la misma localidad. Tendrá lugar el domingo día 22 de Septiembre de 2019, comenzando a las 08:00 h. y el cierre será a las 13:00 h.

La salida y meta serán en la c/ Alameda y la entrega de trofeos y recogida de dorsales en la Plaza la Glorieta en Tibi (Alicante).

Podrán participar cualquier persona sin distinción de sexo o nacionalidad.

### **2. REGLAMENTO**

La carrera se regirá por el reglamento de la FEDME 2019, además del reglamento específico que desarrollamos a continuación.

La modalidad de esta prueba es de carácter libre, es decir, pueden participar atletas populares y federados. Todos los participantes tendrán opción a realizarla de acuerdo con sus posibilidades físicas.

La edad para poder participar será entre 14 y 99 años cumplidos antes del día de la prueba.

El tiempo máximo para la realización de la prueba será de 5.00 h.

Todos los participantes que quieran optar a los trofeos deberán realizar el recorrido completo.

El CFS TIBI no se hace responsable de los accidentes o posibles daños en los que pudieran ser causa o víctima los atletas participantes provocados por conductas negligentes o imprudentes.

El CFS TIBI, contratará un seguro con una cobertura por accidente. Todo corredor que abandone la prueba deberá comunicarlo lo antes posible a personal de la organización que se encuentre repartido a lo largo del trazado.

El recorrido de la prueba transita por parajes de gran valor ecológico, por lo tanto la organización obliga a todos los participantes a cuidar y mantener limpio el entorno, evitando tirar cualquier residuo, solo en los puntos de avituallamiento donde habrá contenedores para tal fin, y respetar la flora y la fauna.

Está prohibido tener ayuda externa fuera de los avituallamientos e ir acompañado de otras personas que no sean participantes inscritos en la prueba.

La organización se reserva el derecho a modificar el itinerario, controles, horarios, avituallamientos, suspensión de la prueba por condiciones climatológicas adversas e incluso el presente reglamento, si por causa justificada o de fuerza mayor, fuera necesario o aconsejable.

Los participantes deberán llevar en todo momento los dorsales facilitados por la organización situados de forma visible, no se pueden recortar, doblar, tapar ni modificar.

Queda prohibida la circulación de coches no autorizados por la organización, acompañando a la prueba.

Se establece un **horario de corte intermedio** tanto para la carrera corta como la larga en el kilómetro 12,4 a vituallamiento de l'ancòrnia estando la organización exenta de la obligación de llevar al lugar de salida/meta a los participantes que llegasen pasada la hora de corte que se establece en las 2.30h después de la salida y otro en el control de paso de Ronesa para la distancia larga a las 4h después de dar la salida.

El recorrido estará marcado por la organización con cinta plástica, y otros elementos de señalización ubicados a intervalos regulares dependiendo de la tipología del terreno y de los caminos, siendo responsabilidad de cada participante localizar la señalización y seguirla. El recorrido no estará cerrado al tráfico, por lo que los deportistas deberán extremar las precauciones y respetar el código de circulación vial.

Será obligatorio seguir el itinerario marcado, así como pasar por los controles establecidos.

Si la prueba se debiera interrumpir y suspender en un punto del recorrido la clasificación se determinará según el orden y tiempo de llegada en el punto de interrupción.

Cada participante debe ser plenamente consciente de la longitud y dificultad de la prueba bajo posibles condiciones climáticas de frío, lluvia, viento. Por tanto, debe prever que su indumentaria, calzado, así como las condiciones físicas necesarias, sean las más apropiadas para realizar la prueba. Teniendo esto en cuenta no existirá un material obligatorio extra.

Serán **motivos de sanción o descalificación:**

-Transitar fuera de los caminos o senderos y lugares marcados por la Organización.

- No atender las indicaciones de comisarios, los cuerpos de seguridad y de la Organización.
- No socorrer a un participante que demande auxilio.
- No pasar por el control de salida.
- No pasar por los puntos de paso obligatorios.
- Perder el chip de control o el dorsal.
- Incorrecciones con relación a los dorsales.
- Tirar basuras o desperdicios.
- Infracciones contra el medio ambiente.
- Desobedecer directrices de seguridad indicadas por la Organización.
- Estar sancionado en cualquier federación deportiva.
- Transporte exterior.

Todos aquellos casos no contemplados en este reglamento, se registrarán por el reglamento de carreras de montaña de la FEMECCV.

### **3. RECORRIDO E ITINERARIO DE LA CARRERA**

Los recorridos tienen unos trazados por terreno de montaña, sendas y caminos principalmente, por parajes de Tibi y Jijona de 25,3kms y 16'5kms aprox., los cuales tienen un desnivel positivo de 1100 y 660 metros aprox. respectivamente.

Transcurrirá una vez realizada la salida a las 08:00h desde la calle Alameda de Tibi, se subirá la calle La Santa dirección al depósito del agua, subiendo dirección a la Peña Migjorn. Nos desviamos a la derecha para desde allí ir dirección a Tibi, por el paseo peatonal del Ull de la de Font, pasando por la Ermita, el Paseo de la Santa, pasando por el arco

de meta/salida 08:15h, bajando por la Calle Els Llorers y desviarnos por la Torreta a la izquierda a Calle Martí Carbonell para ir de nuevo al Barranco d'Alt y subir el Cerro del Castillo de Tibi 08:30h. De allí buscamos el Barranco del Castell por el camino del Pantano y sendas, para ir a l'Albabor 08:45h y subir por el cerro de la Moleta para dejarnos caer hasta la era del pantano 09:00h y dirigirnos a l'Ancornia y des de allí se separa la carrera en 2. La de 26kms vuelve dirección a la era del pantano para subir al Cerro del Mos Del Bou 09:20h, coronarlo y bajar por la senda hacia la Casa Silim 09:30h hasta llegar a la Pared del Pantano 09:45h para subirla, cruzar a La Cresta para pasar Les Escales Del Soldat y La Reina dirección a l'Algarroba por senda 10:00h bajar a la Lengua del Pantano, cruzando el Barranco de Ronesa y subir hacia Ronesa por sus caminos de tierra y sendas, llegando a la era de Ronesa 10:40 y vuelta a bajar dirección al rio para dirigirnos a la senda de Costeres de Terra D'Oli 11:20h, bajar por las cuestas Blancas hacia el rio dirigiéndonos hacia él, 11:30h por el cauce del rio subir por el Bogaret 11:40, en dirección a Tibi, pasando por l'Horta de Carlos 11:50h, El Barco de Ramón subida hasta el Portell 11:55h para encarar la parte final subiendo por la calle La Sequia, Plaza de España 12:00h dirección a la meta en Alameda y Plaza la Glorieta.

La carrera de 17kms sube por el camino de L'Ancornia, para coger el camino del Pantano de Tibi, dirección a Tibi, desviándose dirección a la Lengua por la senda de la Pasa del Bancalet 09:10, una vez en el cauce del Rio Verde seguirán por él, hasta llegar al Bogaret 09:30h para encauzar la subida al pueblo de Tibi al igual que la carrera larga 10:00.

El recorrido estará formado, principalmente por caminos de tierra, sendas y algunos tramos (al principio y al final) de camino asfaltado. Todas las características del recorrido aparecen en el correspondiente plano al final del proyecto.

Los horarios de paso son orientativos. Dándose por terminada la carrera a las 5h desde la hora de inicio. Se estima que la cabeza de

carrera tardará 1h 25' en la distancia corta y la larga 2h 15' en la distancia larga.

#### **AVITUALLAMIENTOS**

La prueba de 17km contará con 4 avituallamientos (2 líquidos y 2 sólidos y líquidos) cada 5km aproximadamente, para finalizar el almuerzo de fin de carrera. La prueba de 26km contará con 6 avituallamientos (3 líquidos y 3 sólidos y líquidos) cada 5km aproximadamente, para finalizar con el almuerzo de fin de carrera.

#### **4. INSCRIPCIONES**

Se fijará un precio de 15 €. El plazo de inscripción se cerrará el 19 de Septiembre a las 23:59 de 2019 i o bien cuando se haya llegado al límite de participantes. Para poder realizar la inscripción se debe estar en la franja de edad de 14 a 99 años, cumplidos desde el día de celebración de la prueba. **Los menores de edad solo podrán realizar la distancia corta y tendrán que contar con la autorización de algún tutor legal.**

Una vez cerrada la inscripción ya sea por alcanzar el límite de inscritos o llegar a la fecha límite, no se aceptaran nuevas inscripciones. Se aceptarán cambios de dorsal que deberán ser comunicados a la organización tan pronto sea posible siendo la fecha límite para estos cambios de dorsal la fecha de cierre de inscripciones. **Cualquier cambio de dorsal tendrá un coste del 10% del coste de la inscripción.**

Las inscripciones se realizarán por internet mediante la cumplimentación de un formulario, con todos los datos que la organización considere oportunos. Una vez enviado este formulario, se podrá consultar en la página correspondiente de la plataforma mychip el listado de corredores admitidos.

El pago de la inscripción se realizará mediante sistema de pago con tarjeta de crédito (ON LINE) de forma segura o mediante ingreso en la cuenta del Club que se facilitará en los folletos publicitarios o en la propia web en el formulario de inscripción.

El número de participantes se limitará a **500**.

La entrega de dorsales se realizará el mismo día de la carrera, 22 de Septiembre, desde las 06:30 h. hasta las 07:45 h. Y el sábado 21 en horario por determinar.

Para que todos los participantes y acompañantes puedan estacionar sus vehículos se habilitarán unas zonas a tal fin que estarán debidamente señaladas y con ayudantes que facilitarán la labor de parking, dentro del casco urbano.

En el momento de recoger el dorsal los participantes deberán presentar el DNI.

La organización de la prueba podrá suspenderla cuando las condiciones climatológicas, razones de fuerza mayor lo aconsejen, o se produzca alguna Alerta 3 por parte del 112. En este caso se buscará una nueva fecha para la realización de la prueba, si en la nueva fecha algún participante previamente inscrito no pudiese asistir, se abrirá un periodo para devoluciones.

## **5. DERECHOS DE IMAGEN**

La organización se reserva los derechos de imágenes, tomando y recopilando fotografías, vídeo e información de la pruebas. Así como de utilizar todo este material para anuncios, relaciones públicas o cualquier otro propósito periodístico o de promoción de la carrera y otros eventos.

## **6. MEDIDAS DE LIMPIEZA**

Salida y meta: Zona provista de papeleras y contenedores, a cargo del club organizador, donde se encontrará la mayor parte de acumulación de público. Servicio de limpieza compuesto por voluntarios del Club.

Zona de avituallamiento en carrera: Zona forestal donde instalaremos un contenedor para recoger los restos de botes, botellas, envases de productos de alimentación que los corredores puedan llevar y será retirado por miembros de la organización.

Durante el transcurso de la prueba, en cola, circulará un grupo de apoyo, que recogerá toda la señalización de cintas, carteles, etc., que hayamos colocado y también los restos que algunos participantes puedan tirar.

## **7. ASISTENCIA SANITARIA**

Dispondremos del apoyo sanitario mediante ambulancia, médico y coche todo terreno en el recorrido y en línea de meta, para atender a todos los participantes que lo requieran. Los participantes también tendrán a su disposición un botiquín en los avituallamientos de l'ancòrnia i el riu verd

## **8. PREMIOS**

Se entregará a todos los participantes la bolsa del corredor. Se realizarán sorteos de material deportivo y otros cedidos por diferentes empresas colaboradoras. Entregaremos trofeos a los tres primeros clasificados de la carrera de cada categoría y subcategoría.

### **CATEGORIAS PARA LAS DOS PRUEBAS**

Absoluta Hombres **ABS-H**

Absoluta Mujeres **ABS-F**

Subcategoría Senior Hombre entre 18 y 39 años **S-H**

Subcategoría Senior Mujer entre 18 y 39 años **S-M**

Subcategoría Veterano Hombre entre 40 y 49 años **V-H**



Subcategoría Veterana Mujer entre 40 y 49 años **V-M**

Subcategoría Máster Hombres 50 años en adelante **M-H**

Subcategoría Máster Mujer 50 Años en adelante **M-M**

Subcategoría Local Hombre **L-H**

Subcategoría Local Mujer **L-M**

Se considerará locales a empadronados, nacidos o socios del TIBI VERTICAL.

Estas categorías se calcularán en base a los datos indicados en el formulario de inscripción y se tomará la edad cumplida antes del 31 de diciembre del año de la prueba.

## **9. RECLAMACIONES**

Se tiene que presentar a la organización por escrito antes de la entrega de premios, haciendo constar como mínimo la siguiente información:

--

Datos del reclamante: nombre y apellidos, DNI, número del dorsal

--

Hechos que se alegan.

--

El comité de carrera estará compuesto por el Directo de Carrera, el responsable del recorrido, los responsables de las diferentes zonas y el responsable del cronometraje.

## **10. ESTACIONAMIENTO DE VEHÍCULOS**

Los participantes y simpatizantes que acudan a la salida, dispondrán de varias zonas habilitadas para el estacionamiento de sus vehículos, señalizadas debidamente.

## **11. PROTECCIÓN DE DATOS**

Al inscribirse en el III trail volta al "pantano" de Tibi, los participantes dan su consentimiento para que la organización de la prueba trate automáticamente y con finalidad únicamente deportiva, promocional o comercial sus datos de carácter personal.

Conforme con lo dispuesto en la Ley Orgánica 15/1995 de Protección de Datos de Carácter Personal, el participante puede ejercer su derecho de acceso, rectificación, cancelación y oposición mediante el envío de un correo electrónico a la dirección

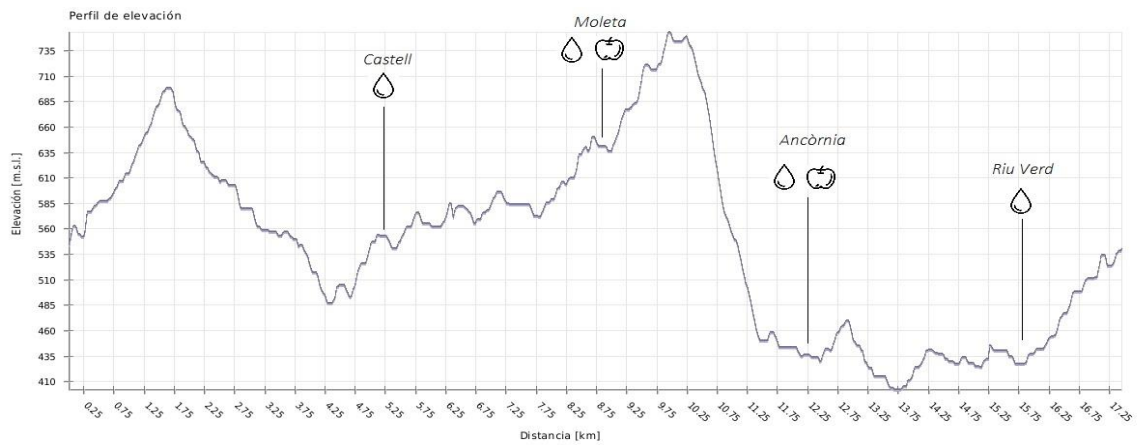
sporttono@sporttono.com, así mismo, los inscritos ceden de manera expresa a la organización el derecho de reproducir el nombre, apellidos, categoría y resultado obtenido.

## **11. MODIFICACIONES**

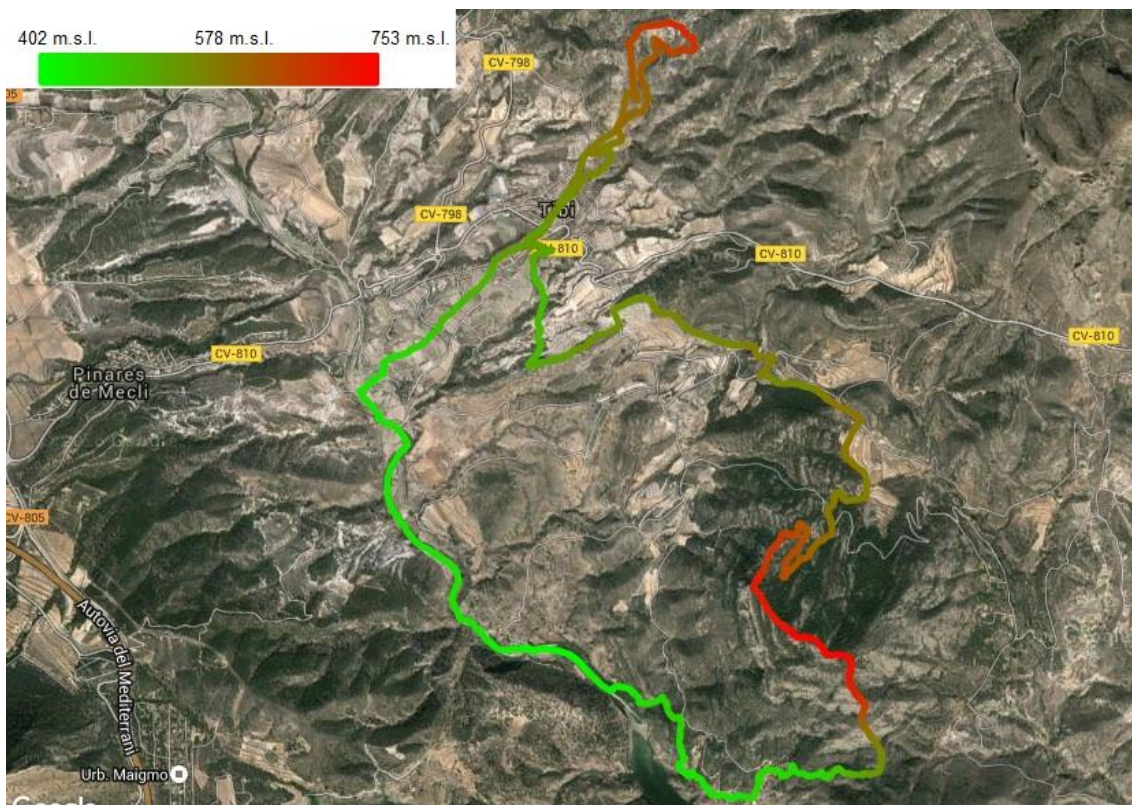
El presente reglamento puede ser corregido, modificado o mejorado en cualquier momento por parte de la organización. El hecho de realizar la inscripción muestra la conformidad del participante con este reglamento.

## **DATOS TÉCNICOS "Carrera de 17KM"**

- Perfil longitudinal del recorrido 17KM.

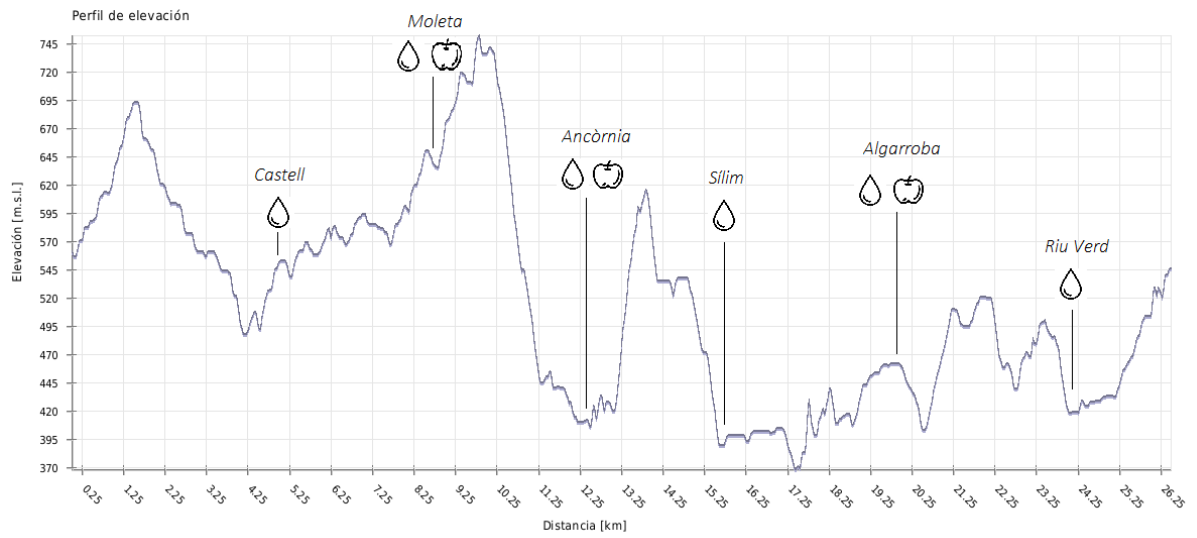


- Imagen general del recorrido de 17KM.



## DATOS TÉCNICOS "Carrera de 26KM"

- Perfil longitudinal del recorrido 26KM.



- Imagen general del recorrido de 26KM.

